







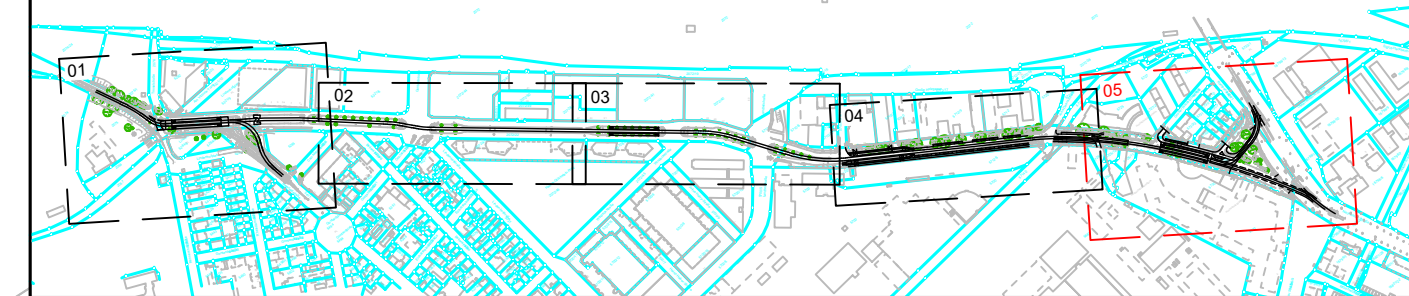
Legende:

- |   |  |
|---|--|
|  | dingliche Sicherung (Gleichrichterunterwerk)                       |
|  | vorübergehend in Anspruch zu nehmende Fläche                       |
|  | Laufende Nummer im Grunderwerbsverzeichnis                         |
|  | Planfeststellungsgrenze  |
|  | nachrichtliche Planung<br>(nicht Bestandteil der Planfeststellung) |
|  | Grundstücksgrenze mit Nummer                                       |

## Planfeststellung gemäß § 28 PBefG

Nr.	Art der Änderung bzw. Ergänzung	Datum	Zeichen
a			
b			
c			
d			
e			

Lageskizze
------------



 <b>MV MV Verkehrsbetriebe Verkehr GmbH</b>	68165 Mannheim Mohlstraße 27 Tel. 0621/465-0	<b>Anlage: 8.2</b>  Blätter: 5      Blatt: 5																											
<div style="border: 1px solid black; padding: 10px; margin-bottom: 10px;">  </div> <div style="display: flex; justify-content: space-between;"> <div>             Mannheim, den <u>01.10.2024</u> <i>i.A. Sucho</i> </div> <div>             I.V. <i>T. Wstf</i> </div> </div>	68165 Mannheim Mohlstraße 27 Tel. 0621/465-0	<table border="1" style="width: 100%; border-collapse: collapse;"> <tr> <th colspan="3" style="text-align: left; padding: 5px;">Plan-Nr.:</th> </tr> <tr> <th style="width: 33%;"></th> <th style="width: 33%;">Datum</th> <th style="width: 33%;">Name</th> </tr> <tr> <td style="padding: 5px;">bearb.</td> <td></td> <td></td> </tr> <tr> <td style="padding: 5px;">gepr.</td> <td></td> <td></td> </tr> <tr> <td style="padding: 5px;"></td> <td style="text-align: center;">Datum</td> <td style="text-align: center;">Name</td> </tr> <tr> <td style="padding: 5px;">bearb.</td> <td style="text-align: center;">08/2024</td> <td style="text-align: center;">zib</td> </tr> <tr> <td style="padding: 5px;">gez.</td> <td style="text-align: center;">08/2024</td> <td style="text-align: center;">pam</td> </tr> <tr> <td style="padding: 5px;">gepr.</td> <td style="text-align: center;">08/2024</td> <td style="text-align: center;">wah</td> </tr> <tr> <td colspan="3" style="padding: 5px;">Projekt-Nr.: 20015</td> </tr> </table>	Plan-Nr.:				Datum	Name	bearb.			gepr.				Datum	Name	bearb.	08/2024	zib	gez.	08/2024	pam	gepr.	08/2024	wah	Projekt-Nr.: 20015		
Plan-Nr.:																													
	Datum	Name																											
bearb.																													
gepr.																													
	Datum	Name																											
bearb.	08/2024	zib																											
gez.	08/2024	pam																											
gepr.	08/2024	wah																											
Projekt-Nr.: 20015																													

Maßnahme:	M016 - Neubau einer 2-gleisigen Stadtbahnstrecke im Glückstein-Quartier und Neubau von 4 Haltestellen
-----------	--

Planungsgrundlage:		Stand:
Kataster	trigeo	04.12.2024
Bestandsvermessung	trigeo	09.2022
Planung Fahrleitung	E+B Nürnberg	07.2024
Planung Lindenhofplatz	Stadt Mannheim (76.21)	08.2024
Planung Lichtsignalanlage	Stadt Mannheim (76.32)	08.2024

Maßstab: 1:500	Plan-Bezeichnung.:  Grunderwerbsplan	
Höhensystem: DHHN2016	Koordinatensystem: GK	Größe: 0.46 qm
Datengrundlage: Geobasisinformationen der Vermessungs- und Katasterverwaltung, Aktualität der Geobasisinformationen: 2012, Datengrundlage: Hessische Verwaltung für Bodenmanagement und Geoinformation ATKIS-BAS-DLM ©, Vermessungsverwaltung der Länder ATKIS® DLM250, DLM1000 des BKG 2006 (p) geoGLIS® / © GeoBasis-DE/BKG 2012 (p) Intergraph.		